
































































































Legenda

-  Hranice řešeného území
-  Mapa KN
-  Hranice zastavěného území
-  Hranice zastavitelné plochy





Plochy využití území

- | STAV | NÁVRH | |
|--|--|--|
|  |  | GF01 plochy zemědělské výroby |
|  |  | GF04 plochy výroby s malou zátěží/ plochy smíšených aktivit |
|  |  | GF08.1 plochy bydlení a rodinné rekreace nízkopodlažní |
|  |  | GF08.2 plochy bydlení nízkopodlažní |
|  |  | GF08.3 plochy smíšené venkovské bydlení |
|  |  | GF09.1 plochy chatařské, individuální rekreace |
|  |  | GF09.2 plochy zahrádkářské kolonie |
|  |  | GF10.1 plochy sportovní |
|  |  | GF10.3 plochy sportovní |
|  |  | GF10.2 plochy sportovní - parkur |
|  |  | GF11 plochy parků, veřejné zeleně, vyhrazené zeleně |
|  |  | GF12 plochy ochranné a izolační zeleně |
|  |  | GF13 plochy orné půdy |
|  |  | GF14 plochy zahrad a sadů |
|  |  | GF15.1 zatravněné plochy funkční |
|  |  | GF15.2 zatravněné plochy - vysoký nálet |
|  |  | GF16.1 plochy lesa |
|  |  | GF16.2 vysoký nálet na nelesní půdě |
|  |  | GF16.4 obora Skalice |
|  |  | GF17 vodní plochy, suché poldry |
|  |  | GF18.1 plochy silniční dopravy - silnice 1. třídy |
|  |  | GF18.3 plochy silniční dopravy - silnice 3. třídy |
|  |  | GF18.4 plochy silniční dopravy - komunikace sběrné, městské |
|  |  | GF18.5 plochy silniční dopravy komunikace zemědělské, lesní, účelové |
|  |  | GF18.6 plochy kolejové dopravy - Železnice |
|  |  | GF19 plochy hřbitova |
|  |  | GF20.1 plochy školství |
|  |  | GF20.2 plochy kultury a osvěty |
|  |  | GF20.3 plochy zdravotnictví a sociální péče |
|  |  | GF20.4 plochy obchodní sítě |
|  |  | GF20.5 plochy občanské vybavenosti ostatní |
|  |  | GF21.1 plochy parkovišť |
|  |  | GF21.4 plochy veřejných prostranství |
|  |  | GF22 plochy technické infrastruktury |
|  |  | GF27 plochy smíšených aktivit |
|  |  | GF29 plochy vybavenosti pro zajištění zvláštních zájmů - PO |
|  |  | Plocha přestavby - plochy smíšené obytné - P3.SO |

Významné limity území

-  Radioreléová trasa
-  BP a OP plynovodu
-  OP nadzemní vedení VN
-  Ochranné pásmo dráhy
-  Lokální biocentrum
-  Lokální biokoridor
-  Regionální biokoridor
-  Hranice CHKO České středohoří
-  CHKO zóna IV
-  CHKO zóna II
-  CHOPAV - celé území
-  Ochranné pásmo vodního zdroje
-  Záplavové území Šporky Q100
-  Nemovitá kulturní památka
-  Sesuvné území
-  Poddolované území
-  Ochranné pásmo hřbitova

VPS

-  VPS T11 - VPS TI5 a VPS OV1
 -  VPS DI2 účelová zemědělská komunikace k areálu ZD
 -  Koridor územní rezervy - VPS DI1 přeložka komunikace I/9 Nový Bor - Dolní Libchava
 - 
- VPS T11 - přeložka VTL
 VPS T12 - přeložka venkovského vedení 35kV
 VPS T13 - přeložka vodovodu
 VPS T14 - přeložka vodovodu
 VPS T15 - odkanalizování do ČOV Nový Bor
 VPS OV1 - areál domova pro seniory

